

**पुरास्वर**

कां.प्रा.० 2537 केन्द्रीय सरकार में, भारत के राजपत्र, भाग 2, खण्ड 3, उपखण्ड (ii) तारीख 18 मिनस्वर 1976 में प्रकाशित, भारत सरकार के संग्रह विभाग की अधिसूचना सं. कां.प्रा.० 3341, तारीख 14 मिनस्वर, 1976 द्वारा, उक्त अधिसूचना में विनिर्दिष्ट कतिपय पुरातत्वीय स्थलों को राष्ट्रीय महत्व का घोषित करने के प्रपत्र धारण की दो मास की सूचना दी थी और उक्त सूचना को एक प्रति प्राचीन सम्पत्तक और पुरातत्वीय स्थल और अधिसूचना, 1958 (1958 का 24) की धारा 4 की उपधारा (1) की अधिसूचना उक्त पुरातत्वीय

स्थल पर, एक महज ग य स्थान पर लगा दी गई थी। और उक्त राजपत्र, जनता की 21 मिनस्वर, 1976 को उपलब्ध करा दिया गया था।

और जनता से कोई आक्षेप प्राप्त नहीं हुए है;

अतः अब केन्द्रीय सरकार, उक्त अधिनियम की धारा 4 की उपधारा (3) द्वारा प्रदत्त शक्तियों का प्रयोग करते हुए, नीचे की अनुसूची में विनिर्दिष्ट पुरातत्वीय स्थल को राष्ट्रीय महत्व का घोषित करती है।

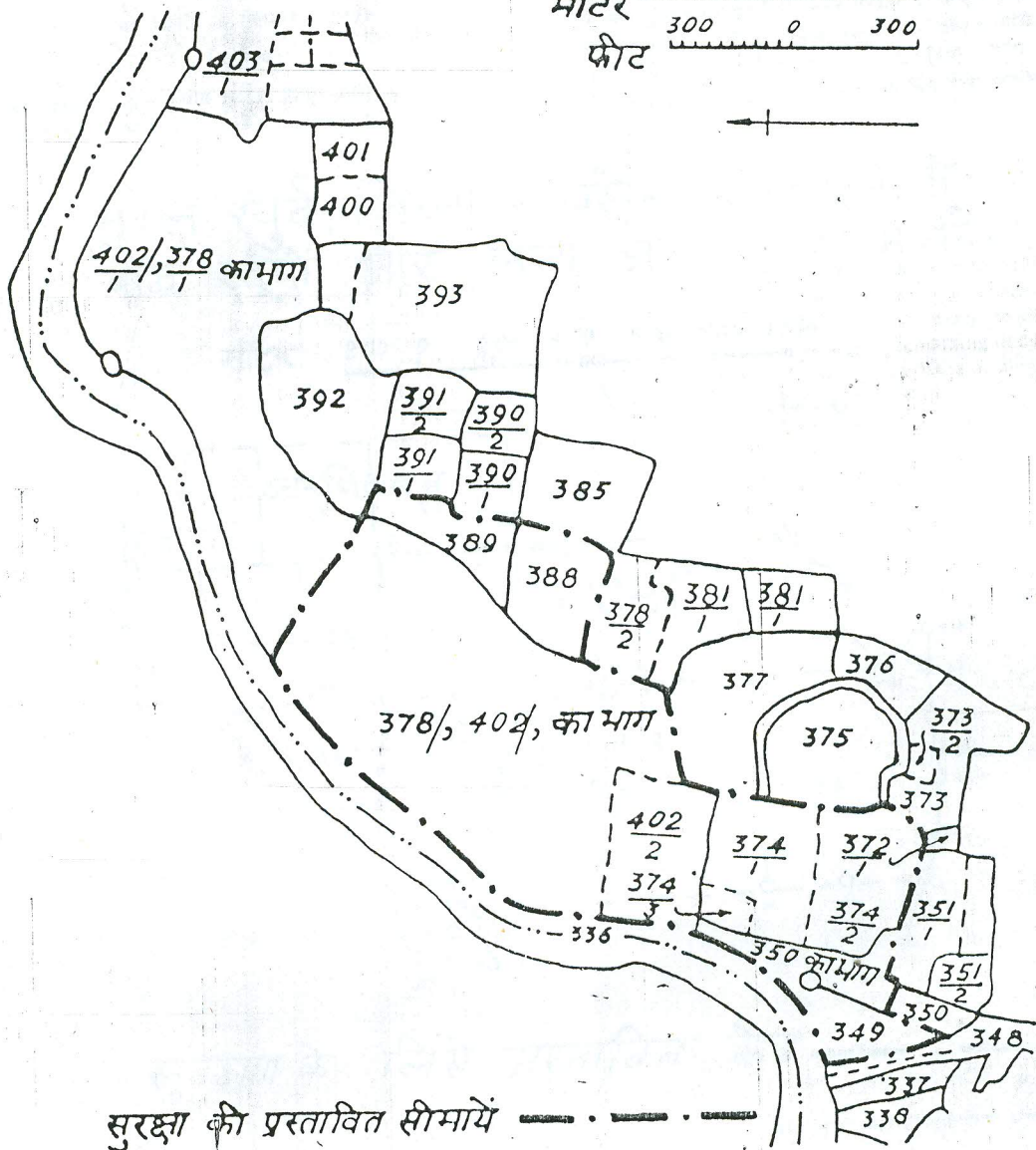
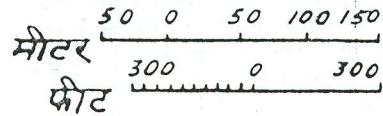
**अनुसूची**

राज्य	जिला	तहसील	अवस्थित	स्थल का नाम	मंथन के अन्तर्गत प्रति वाले प्लॉटों की संख्या	क्षेत्रफल	सीमा	स्वामित्व	टिप्पणी
1	2	3	4	5	6	7	8	9	10
मध्य प्रदेश	जबलपुर	मिहोरा	करहटा	नीचे पुनर्उद्घाटन स्थल रेखांक में यथादिशित सर्वेक्षण प्लॉट सं. 349, 374/1, 374/2, 374/3, 388, 389 में सर्वेक्षण प्लॉट सं. 350, 378/1, 402/1 और 402/2 के भाग में समविष्ट प्राचीन टीला।	नीचे पुनर्उद्घाटन स्थल रेखांक में यथादिशित सर्वेक्षण प्लॉट सं. 349, 374/11, 374/2, 374/3, 388, 389 और सर्वेक्षण प्लॉट सं. 350, 378/4, 402/1 और 402/2 के भाग	19.73 एकड़	उत्तर-पर्वत प्लॉट सं. 336, सर्वेक्षण प्लॉट सं. 378/1, 1402/1 के क्षेत्र भाग और सर्वेक्षण प्लॉट सं. 392 पूर्व-पर्वत प्लॉट सं. 391/1, 390/1, 385, 378/2, 381/1, 377, 375 (तनाव) और 373	सर्वेक्षण प्लॉट सं. 350 प्राइ-वेड स्वामित्व निर्माण नहीं के प्रयोग है।	टीले पर कोई प्राथमिक निर्माण नहीं है। शेष क्षेत्र सर-कार के रखा-मिरव में है।

1	2	3	4	5	6	7	8	9	10
---	---	---	---	---	---	---	---	---	----

दक्षिण-पूर्व-  
अंग प्लॉट नं०  
372/1 351/1  
द्वीप सर्वेक्षण प्लॉट  
नं० 350 के क्षेत्र  
भाग  
पश्चिम-पूर्व-अंग  
प्लॉट नं० 318 और  
सर्वेक्षण प्लॉट नं०  
336 का भाग II

# ककराहटा के टीले का मान-चित्र



सुरक्षा की प्रस्तावित सीमायें

[नं० 2/1/एम पी/6/65-एम]  
एम० एन० देवताई, महाविदेगक एवं पदेन मंत्रक मन्त्रि

## (ARCHAEOLOGY)

Monuments and Archaeological Sites and Remains Act, 1958 (24 of 1958) ;

S.O. 2538.—Whereas by notification of the Government of India in the Department of Culture No. S.O. 3341, dated the 14th September, 1976, published in Part II, Section 3, Sub-section (ii) of the Gazette of India, dated the 18th September, 1976, the Central Government gave two month's notice of its intention to declare certain archaeological site specified in the said notification to be of national importance, and a copy of the said notification was affixed in a conspicuous place near the said archaeological site as required by sub-section (1) of section 4 of the Ancient

And, whereas the said Gazette was made available to the public on 21st September, 1976 ;

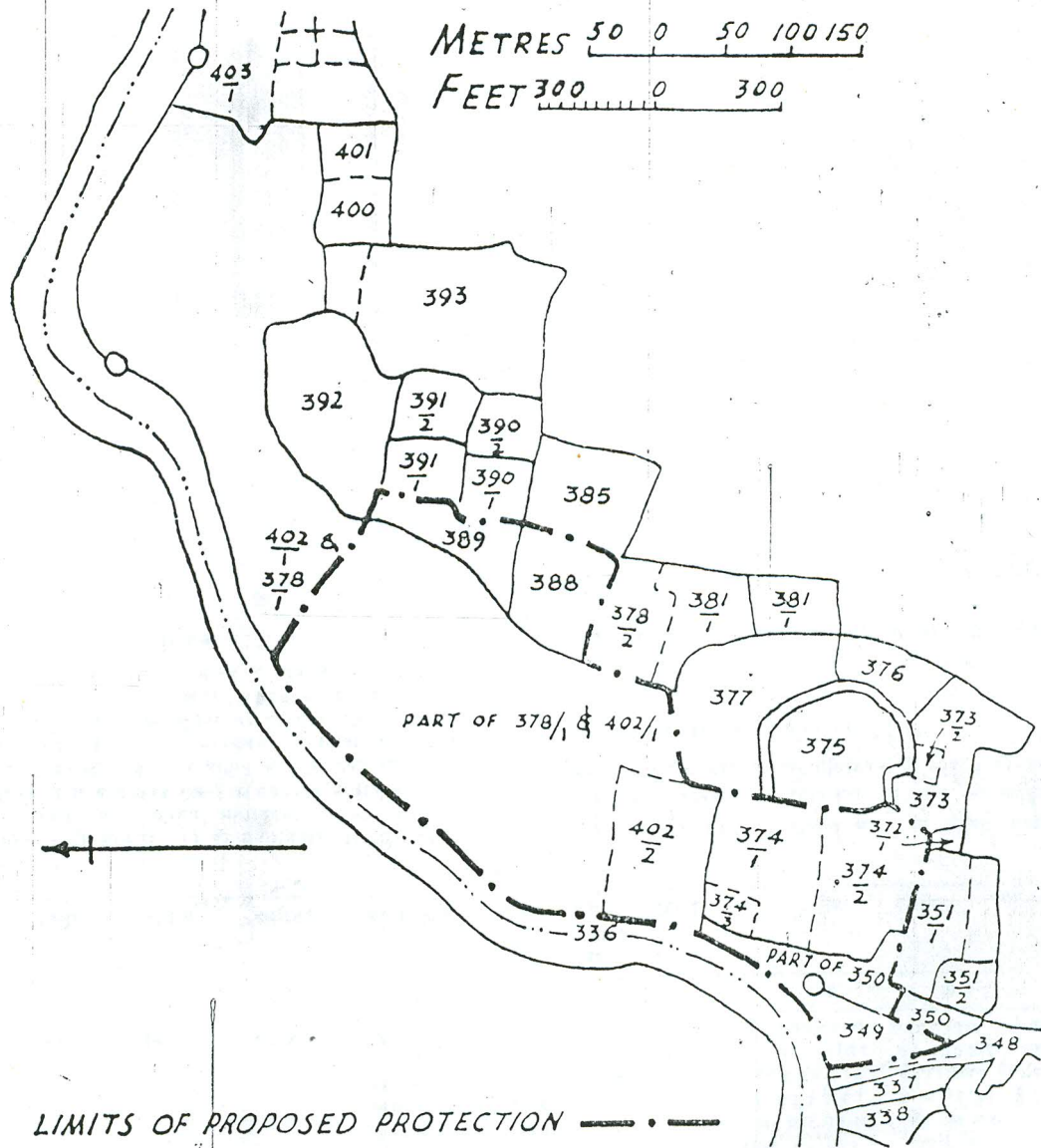
And, whereas no objections have been received from the public ;

Now, therefore, in exercise of the powers conferred by sub-section (3) of section 4 of the said Act, the Central Government hereby declares the archaeological site specified in the Schedule below to be of national importance.

## SCHEDULE

State	Dis- trict	Tehsil	Loca- lity	Name of site	Revenue plot number to be included under protection	Area	Boundaries	Ownership	Remarks
1	2	3	4	5	6	7	8	9	10
Madhya Pradesh	Jabalpur	Schera	Kakrahta	Ancient mound comprised in Survey plot numbers 349, 374/1, 374/2, 374/3, 388, 389, 374/1, 374/2 parts of Survey plot numbers 350, 378/1, 402/1 and 402/2 as shown in the site plan reproduced below.	Survey plot numbers 349, 374/1, 374/2, 374/3, 388, 389, 374/1, 374/2 parts of Survey plot numbers 350, 378/1, 402/1 and 402/2 as shown in the site plan reproduced below.	19.73 acres	North : Survey plot numbers 336, 402/1 and plot number 392. East : Survey plot numbers 390/1, 385, 381/1, 377, (Pond) and 373. South : Survey plot numbers 372/1, 351/1 and remaining portion of survey plot number 350. West : Survey plot number 348 and part of survey plot number 336.	Survey plot number 350 under private ownership and remaining area is government owned.	No modern structure exists in the mound.

# SITE PLAN OF MOUND AT KAKRAHTA



[No. 2/1/MP/6/65-M]

M.N. DESHPANDE, Director General  
and Ex-Officio Jt. Secy.